



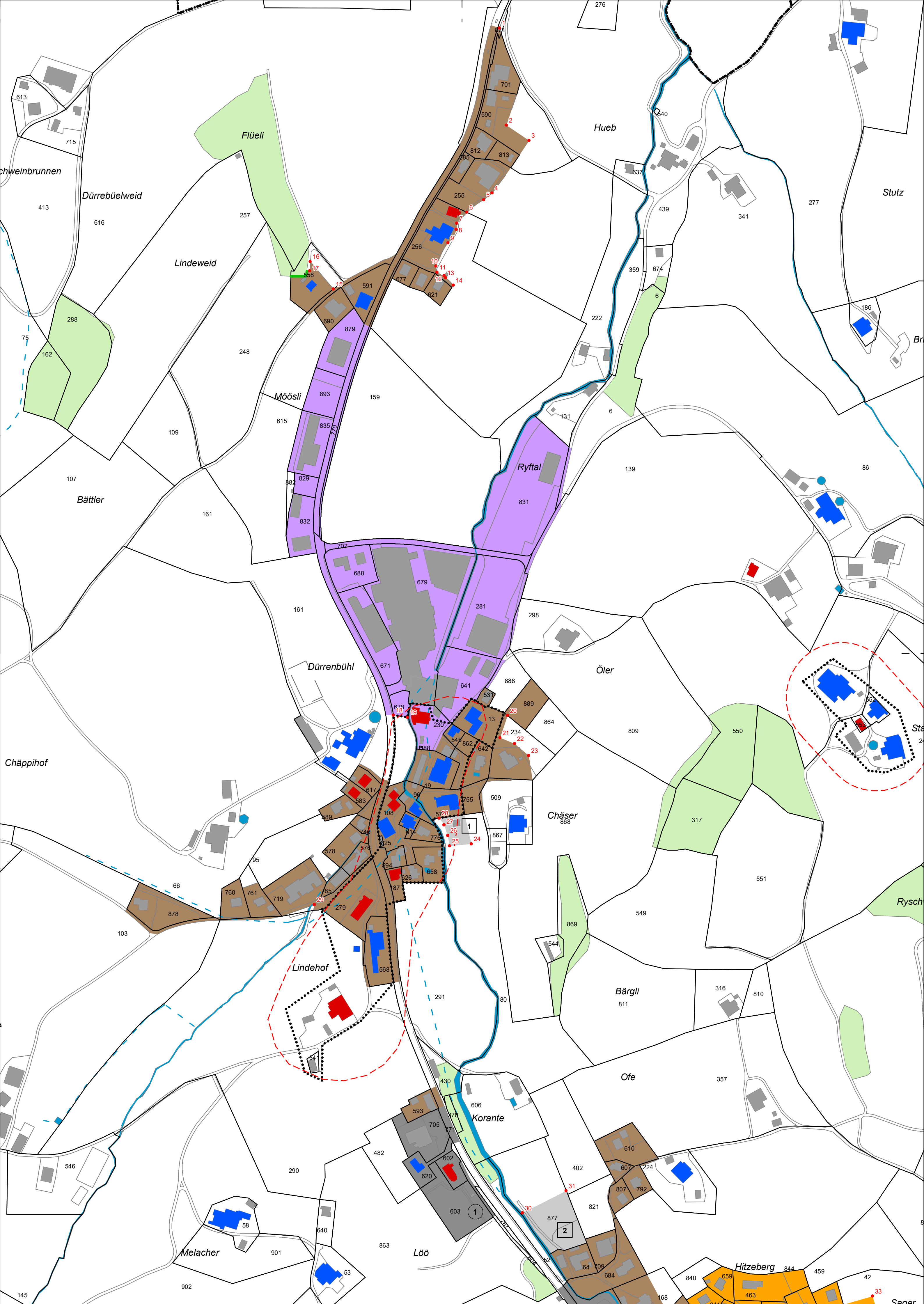
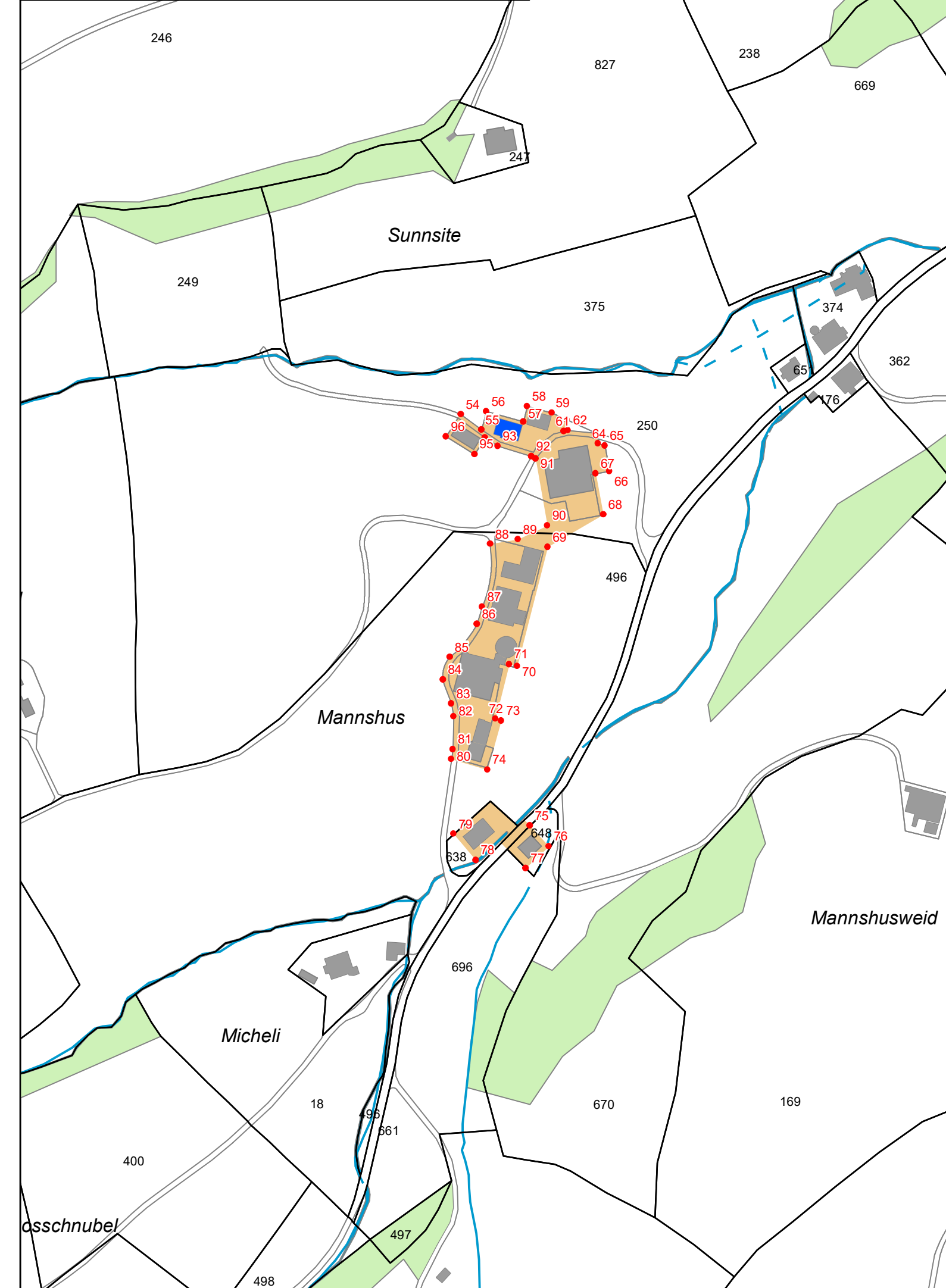
Zonenplan Siedlung

Genehmigung
1:2'500



Plan Nr. 960 / 1	Auftraggeber:	Projektverfasser:
Datum: 14.06.2021	Gemeinde Wyssachen Gemeindehaus 118 4954 Wyssachen Tel. 062 966 20 60 Fax 062 966 21 35 info@wyssachen.ch www.wyssachen.ch	georegio atelier für raumentwicklung Bahnhofstrasse 35 3400 Burgdorf
Grösse: 89.1 x 84 cm		
Gezeichnet: hem	Gemeindefürsprecher: Gemeinde Wyssachen Gemeindehaus 118 4954 Wyssachen Tel. 062 966 20 60 Fax 062 966 21 35 info@wyssachen.ch www.wyssachen.ch	
Kontrolliert: georegio	Ortsgemeinschaft: Ortsgemeinschaft Ortsgemeinschaft	

Zonenplan Ausschnitt Mannshus

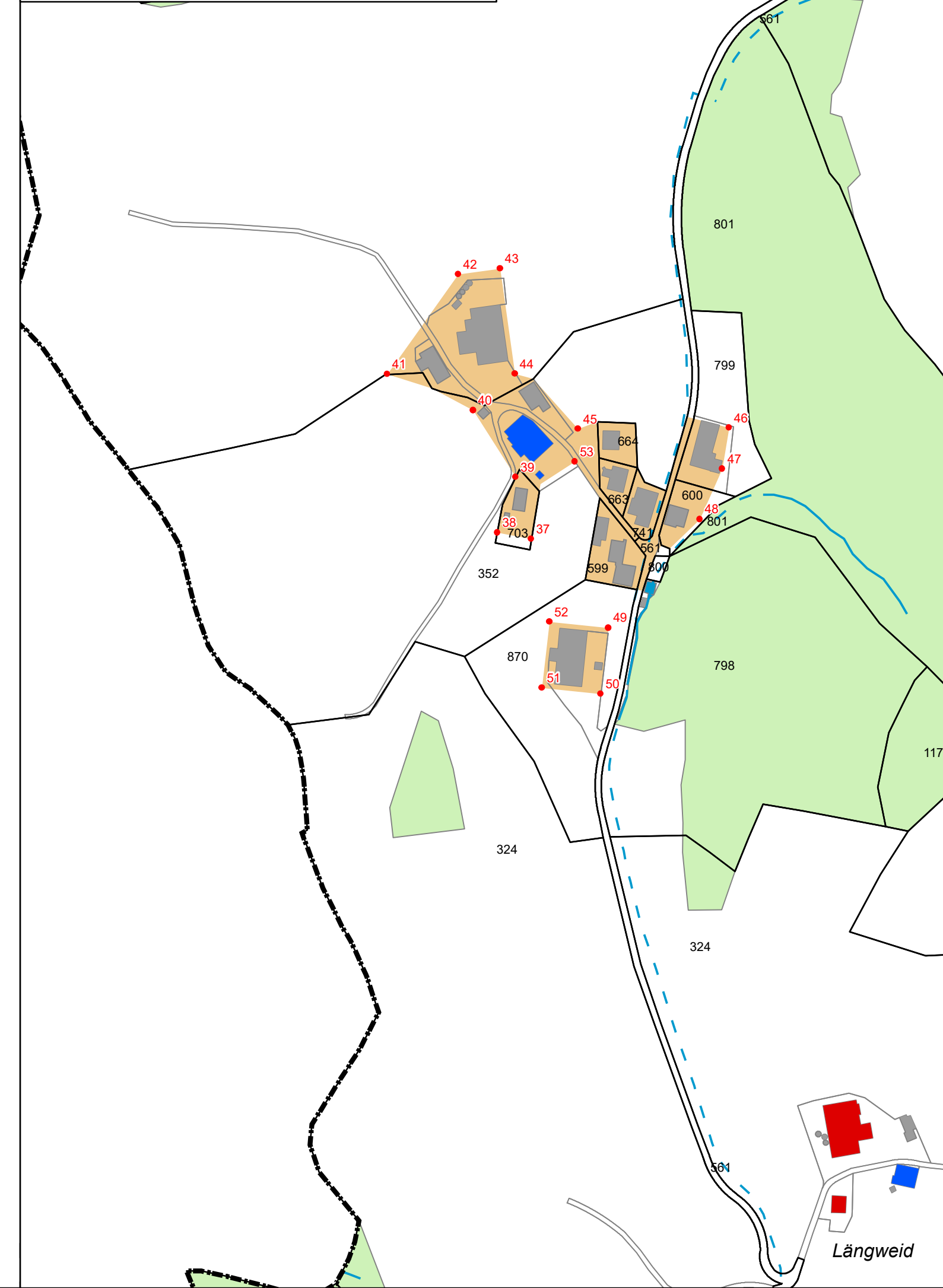


Legende

- Festlegungen**
- Wohnzone (W2)
 - Dorfzone (D2)
 - Arbeitszone (A)
 - Zonen für öffentliche Nutzungen (ZoN)
 1. Kirche
 2. Schule
 3. Gemeindehaus
 - Zone für Sport- und Freizeitanlagen (ZSF)
 1. Reitplatz
 2. Therapieriten
 - Überbauungsordnung Hölzler
 - Weilerzone
 - Ortsbildschutzgebiet
- Hinweise**
- Landeskoordinaten der Zonengrenze
 - Erhaltenswerter Bau
 - Schützenswerter Bau
 - Baugruppe
 - bestehende verbindliche Waldgrenze gemäss Art. 10 Abs. 2 WaG
 - Offenes Fließgewässer
 - Eingedoltes Fließgewässer
 - Strasse, Weg, befestigte Flächen
 - Gebäude
 - Wald
 - Gemeindegrenze

Punkt Nr.	E-Koordinate	N-Koordinate	Punkt Nr.	E-Koordinate	N-Koordinate
1	2629467.209	1215803.302	49	2627815.886	1214031.856
2	2629475.056	1215692.734	50	2627811.671	1213994.987
3	2629500.754	1215675.493	51	2627778.847	1213998.301
4	2629458.689	1215615.867	52	2627782.999	1214035.120
5	2629449.144	1215608.093	53	2627797.285	1214124.476
6	2629430.213	1215593.875	54	2628664.073	1212998.981
7	2629418.817	1215581.405	55	2628675.466	1212990.841
8	2629418.021	1215574.440	56	2628678.211	1213000.693
9	2629408.739	1215559.233	57	2628698.817	1212995.012
10	2629394.950	1215532.720	58	2628700.885	1213003.830
11	2629396.224	1215525.831	59	2628714.574	1212999.888
12	2629404.398	1215521.932	60	2628722.883	1212996.136
13	2629406.075	1215519.402	61	2628721.072	1212989.675
14	2629414.769	1215510.900	62	2628723.609	1212990.274
15	2629278.304	1215506.656	63	2628740.170	1212988.715
16	2629252.180	1215537.911	64	2628740.300	1212982.968
17	2629251.410	1215527.188	65	2628743.957	1212981.743
18	2629346.611	1215522.448	66	2628746.499	1212987.525
19	2629362.543	1215519.953	67	2628739.040	1212986.202
20	2629476.348	1215522.063	68	2628743.137	1212943.338
21	2629467.849	1214996.741	69	2628712.295	1212925.460
22	2629484.242	1214990.093	70	2628695.437	1212859.179
23	2629500.491	1214976.554	71	2628690.999	1212860.312
24	2629435.281	1214876.275	72	2628683.196	1212829.900
25	2629410.404	1214873.797	73	2628686.559	1212829.006
26	2629408.279	1214885.823	74	2628678.930	1212801.703
27	2629404.092	1214897.854	75	2628702.363	1212770.674
28	2629398.667	1214905.494	76	2628712.938	1212759.126
29	2629256.730	1214807.200	77	2628700.082	1212746.985
30	2629493.309	1214496.944	78	2628672.268	1212751.535
31	2629542.929	1214482.102	79	2628650.020	1212765.955
32	2629657.543	1214344.837	80	2628658.841	1212807.435
33	2629891.083	1214362.250	81	2628659.654	1212813.093
34	2629694.377	1214137.950	82	2628660.081	1212831.224
35	2629696.064	1214142.641	83	2628658.776	1212838.441
36	2629707.512	1214146.778	84	2628654.063	1212851.820
37	2627772.909	1214081.320	85	2628657.850	1212864.237
38	2627753.930	1214084.968	86	2628672.935	1212882.764
39	2627764.198	1214115.790	87	2628675.866	1212892.259
40	2627740.539	1214153.111	88	2628680.228	1212927.123
41	2627692.716	1214173.084	89	2628695.673	1212929.679
42	2627732.246	1214228.836	90	2628712.003	1212937.376
43	2627755.510	1214232.038	91	2628705.449	1212974.470
44	2627763.839	1214173.296	92	2628703.124	1212975.899
45	2627798.989	1214142.587	93	2628684.487	1212981.535
46	2627883.154	1214143.283	94	2628677.417	1212986.149
47	2627879.418	1214120.481	95	2628671.582	1212976.903
48	2627866.914	1214092.375	96	2628655.681	1212986.755

Zonenplan Ausschnitt Heimige



Genehmigungsvermerke

Öffentliche Mitwirkung	vom 27.05.2019 bis 27.06.2019
Kantonale Vorprüfung	vom 14.02.2020 und 02.09.2020
Publikation im Amtsblatt	vom 06.01.2021
Publikation im amtlichen Anzeiger	vom 07.01.2021
Öffentliche Auflage	vom 11.01.2021 bis 12.02.2021
Einspracheverhandlungen	am 15.03.2021
Erlidigte Einsprachen	-
Unerlidigte Einsprachen	1
Rechtsverwahrungen	-
Beschlossen durch den Gemeinderat	am 10.05.2021
Beschlossen durch die Gemeindeversammlung	am 14.06.2021
Namens der Einwohnergemeinde
Der Präsident:
Die Gemeindeverwalterin:
Die Richtigkeit dieser Angaben bescheinigt:	Wyssachen, den.....
Die Gemeindeverwalterin:
Genehmigt durch das Amt für Gemeinden und Raumordnung	am

